








Ylöjärvi

Pirkkala

0 1,5 3 km

Kartta: ©Tampereen kaupunki/Kaupus/Yka/SK, JM, BH 2024  
Lähdeaineisto: Tampereen kaupunki 2024

-  Tammerkosken kansallismaisema (rajausta ei ole määritelty)  
(Ympäristöministeriön kansallismaisematyöryhmä 1992)
-  Valtakunnallisesti arvokas maisema-alue 2021  
(Valtioneuvoston periaatepäätös 2021)
-  Valtakunnallisesti merkittävä rakennettu kulttuuriympäristö  
(RKY 2009, Kantakaupungin yleiskaava 2040, Keskustan strateginen osayleiskaava)
-  Valtakunnallisesti merkittävä rakennettu kulttuuriympäristö, kohde  
(RKY 2009, Pirkanmaan maakuntakaava 2040, Kantakaupungin yleiskaava 2040)
-  Maakunnallisesti merkittävä rakennettu kulttuuriympäristö  
(Pirkanmaan maakuntakaava 2040, Kantakaupungin vaiheyleiskaava 2017–2021)
-  Maakunnallisesti merkittävä rakennettu kulttuuriympäristö, kohde  
(Pirkanmaan maakuntakaava 2040, Kantakaupungin vaiheyleiskaava 2017–2021)
-  Paikallisesti arvokas rakennettu kulttuuriympäristö  
(Kantakaupungin vaiheyleiskaava 2017–2021, Tampereen keskustan rakennetun kulttuuriympäristön selvitys 2024)
-  Suojeltu rakennus Laki rakennusperinnön suojelemisesta (498/2010)
-  Suojeltu rakennus Kirkkolaki (1054/1993)
-  Kiinteä muinaisjäännös, alue (Museovirasto)
-  Kiinteä muinaisjäännös, kohde (Museovirasto)
-  Muu kulttuuriperintökohde, alue (Museovirasto)
-  Muu kulttuuriperintökohde, kohde (Museovirasto)
-  Arkeologisen perinnön ydinalue (Pirkanmaan maakuntakaava 2040)
-  Rakennus- ja rakennekohtainen suojeleminen (Tampereen kaupungin asemakaavat)
-  Kaupunkikuvallinen/alueellinen suojeleminen (Tampereen kaupungin asemakaavat)
-  Vesialue

## TAMPEREEN KANSALLINEN KAUPUNKIPUISTO

### Päivitetty hakemusrajaus 4.11.2024

Liite B / Kulttuurihistorialliset arvot, luonnos

Tampereen kaupunki / Kaupunkiympäristön suunnittelu